

Commune de GILLONNAY



CARTE DES ALEAS



Zonage des aléas validé par la commune

Légende :


Faible Moyen Fort

Inondations :


Inondations en pied de versant



Crues des torrents et des ruisseaux torrentiels



Ravinements et ruissellements sur versant



Mouvements de terrain :

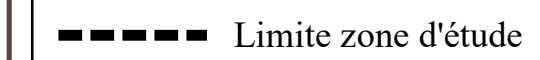
Glissements de terrain



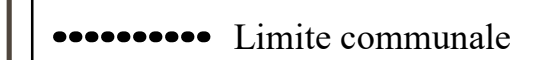
Etang



Ruisseau couvert




Limite zone d'étude



Limite communale

© cadastre DGI



Version 3
Edition : Janvier 2018
Réalisation : Alp'Géorisques

Echelle : 1/5 000

