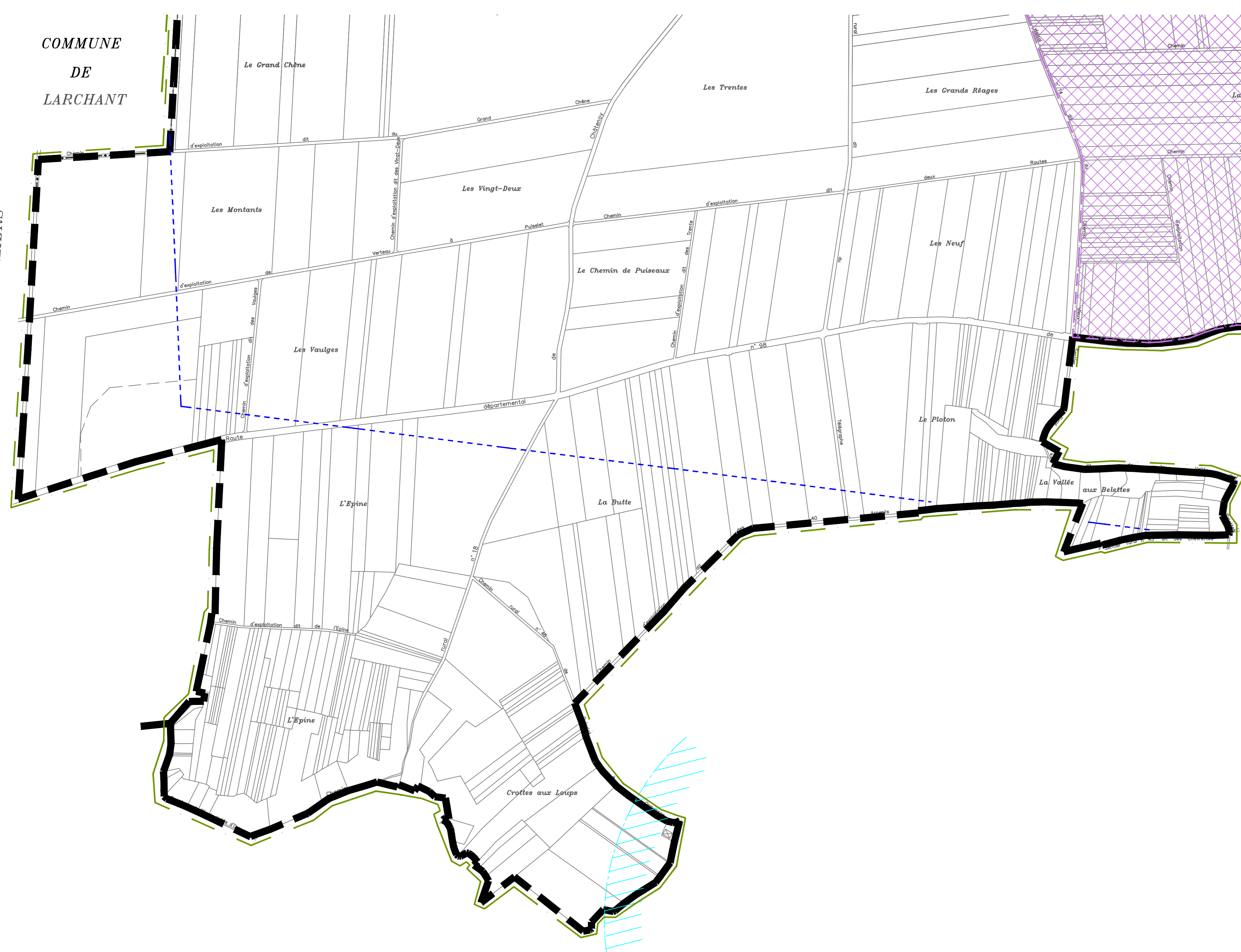


COMMUNE DE LARCHANT

CHEVRAINVILLIERS

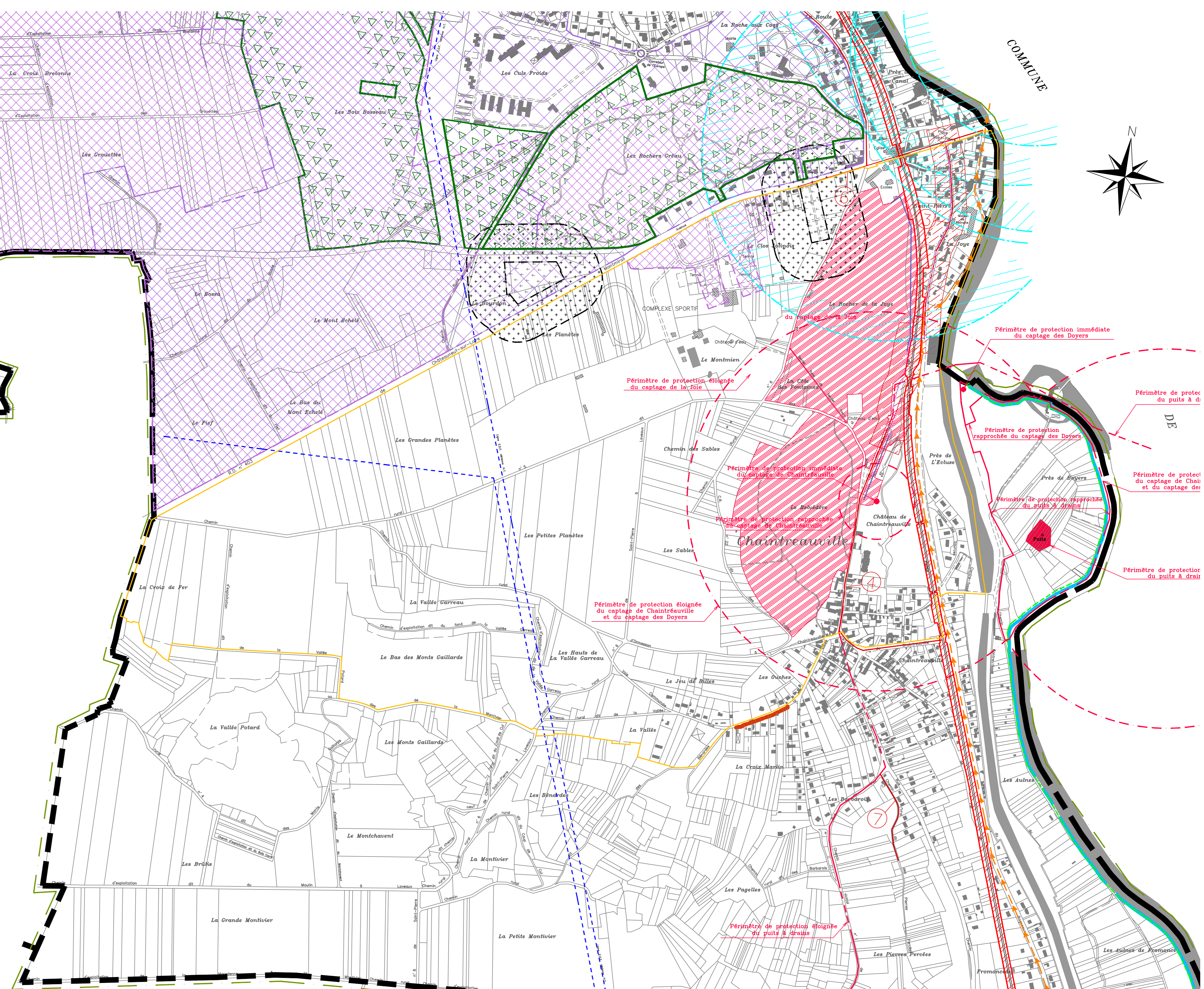
DE

COMMUNE



COMMUNE

D'ORMESSON




COMMUNE

DE

FAY - LES - NEMOURS

COMMUNE DE BAGNEAUX - SUR - LOIN






















DEPARTEMENT DE SEINE ET MARNE  
**COMMUNE DE SAINT - PIERRE - LES - NEMOURS**

PLAN LOCAL D'URBANISME

PLAN DES SERVITUDES D'UTILITE PUBLIQUE

LEGENDE

-  Limite de Commune
-  Protection des monuments historiques
-  Canalisations de gaz
-  Canalisations électriques
-  Lignes de communication téléphonique
-  Protection des sites naturels classés
-  Protection des sites naturels inscrits
-  Cour d'eau soumis à servitude de halage et de marchepied
-  Cimetière
-  Zone ferroviaire en bordure de laquelle peuvent s'appliquer les servitudes relatives au chemin de fer
- Limite des 500m
-  Alignement des voies
- Classement de la forêt de Fontainebleau comme Forêt de protection
-  Servitudes relatives au classement comme forêt de protection
-  Ouvrage souterrain Eau de Paris position non relevé (Aqueduc du Loing)
-  Périmètre de protection de l'aqueduc (40m)
-  **Protection immédiate**  
Périmètres de protection des eaux potables
-  **Protection rapprochée**  
Périmètre de protection immédiate
-  Périmètre de protection rapprochée
-  Galeries captantes
-  Servitude d'élagage relative aux lignes de télécommunication empruntant le domaine public (Servitude applicable sur l'ensemble de la commune)