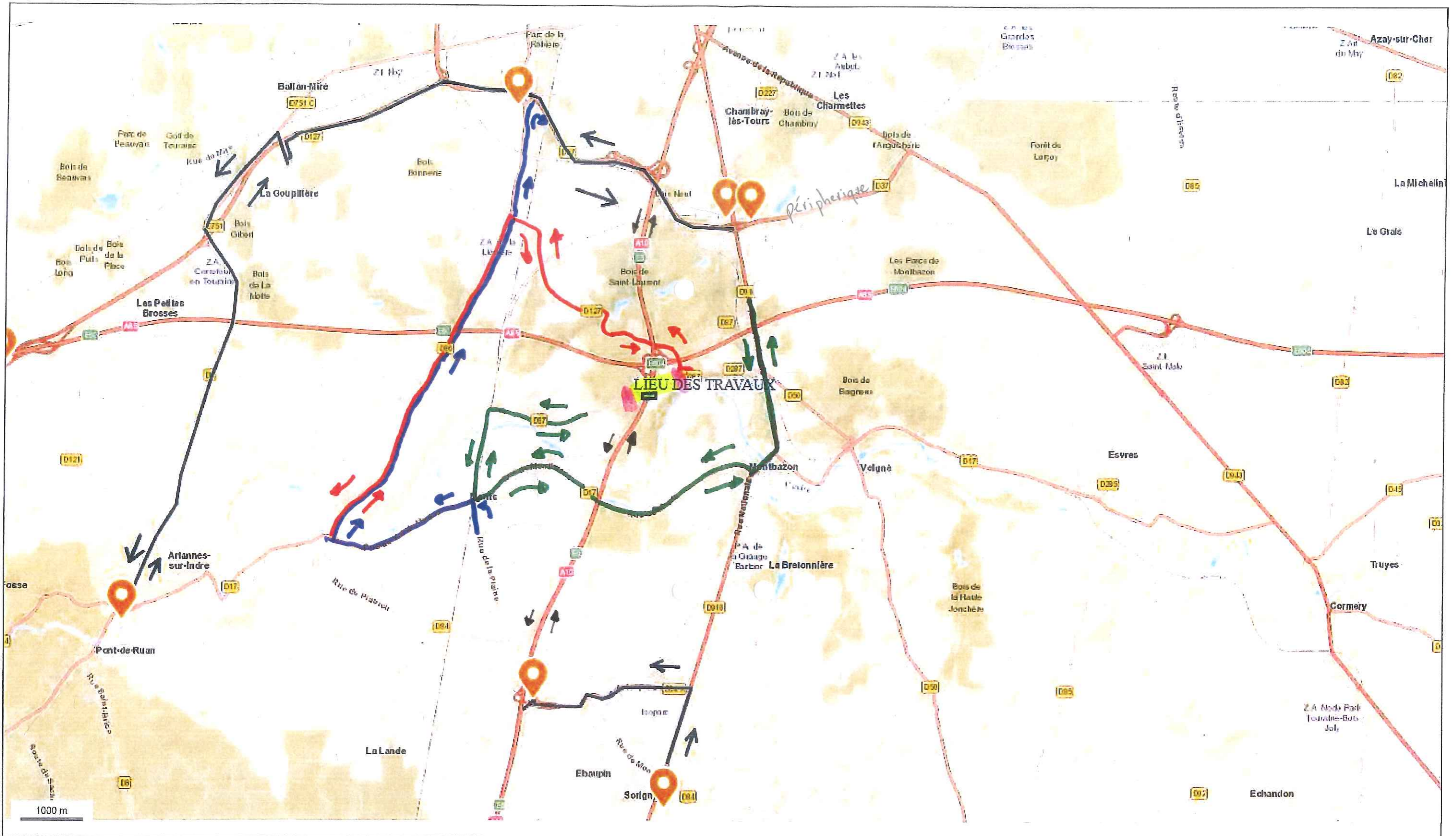









DEVIATIONS : PL / VL / SCOLAIRE



© IGN 2019 - www.geoportail.gouv.fr/mentions-legales

Longitude : 0° 42' 28" E
Latitude : 47° 17' 40" N

 - Panneaux INFO - DEVIATION - PL	 Route bariée
 DEVIATION - F - EXT INUROS	 Lieu des TRAVAUX
 DEVIATION - REMI	 DEVIATION - PL - INTRAMUROS
 DEVIATION - VL	