

PREFECTURE DES YVELINES

SERVICE DE L'URBANISME,  
DE L'ENVIRONNEMENT  
ET DU LOGEMENT  
BUREAU DE L'URBANISME

A R R Ê T É

portant délimitation du périmètre des zones à risque d'inondation  
des cours d'eau non domaniaux

LE PREFET DES YVELINES,

VU le Code de l'Urbanisme et notamment son article R 111-3 ;

VU le Code de l'Expropriation pour cause d'utilité publique et  
notamment ses articles R II.3 à R II.31 ;

VU l'arrêté préfectoral en date du 2 mai 1988, prescrivant l'enquête  
publique du projet et des plans annexés sur la délimitation des zones dans  
lesquelles les constructions sont interdites ou réglementées du fait de leur  
exposition à un risque d'inondation, dans le département des Yvelines, sur  
le territoire des communes de :

AUBERGENVILLE  
ABLIS  
ADAINVILLE  
ARNOUVILLE-LES-MANTES  
AUFFARGIS  
AUFFREVILLE-BRASSEUIL  
AULNAY-SUR-MAULDRE  
BAZAINVILLE  
BAZOCHES-SUR-GUYONNE  
BEYNES  
BLARU  
BOISSETS  
BOISSIERE-ECOLE (LA)  
BOISSY-MAUVOISIN  
BOISSY-SANS-AVOIR

LONGNES  
LONGVILLIERS  
MAGNY-LES-HAMEAUX  
MANTES-LA-VILLE-  
MAREIL-LE-GUYON  
MAREIL-SUR-MAULDRE  
MAULE  
MAULETTE  
MAUREPAS  
MENERVILLE  
MERE  
MESNULS (LES)  
MILLEMONT  
MITTAINVILLE  
MONTAINVILLE

.../...

BONNELLES  
 BOUAFLE  
 BOURDONNE  
 BREVAL  
 BRUEIL-EN-VEXIN  
 BUC  
 BULLION  
 CELLES-LES-BORDES (LA)  
 CERNAY-LA-VILLE  
 CHAMBOURCY  
 CHAPET  
 CHATEAUFORT  
 CHEVREUSE  
 CHOISEL  
 CIVRY-LA-FORET  
 CLAIREFONTAINE-EN-YVELINES  
 COIGNIERES  
 CONDE-SUR-VEGREGRE  
 DAVRON  
 COURGENT  
 CRESPIERES  
 DAMMARTIN-EN-SERVE  
 DAMPIERRE-EN-YVELINES  
 DANNEMARIE  
 ECQUEVILLY  
 ELANCOURT  
 EMANCE  
 EPONE  
 ESSARTS-LE-ROI (LES)  
 FALAISE (LA)  
 FAVRIEUX  
 FLACOURT  
 FLEXANVILLE  
 FLINS-NEUVE- EGLISE  
 FONTENAY-SAINT-PERE  
 FOURQUEUX  
 GAILLON-SUR-MONTCIENT  
 GALLUIS  
 GAMBAS  
 GAMBAISEUIL  
 GARANCIERES  
 GAZERAN  
 GOMMECOURT  
 GRESSEY  
 GROSROUVRE  
 GUITRANCOURT  
 GUYANCOURT  
 HERMERAY  
 HOUDAN  
 JAMBVILLE  
 JOUARS-PONTCHARTRAIN  
 JOUY-EN-JOSAS  
 LAINVILLE  
 LEVIS-SAINT-NOM  
 LIMETZ-VILLEZ  
 NEULAN  
 VILLETTE

MONTALET-LE-BOIS  
 MONTCHAUVEY  
 MONTFORT-L'AMAURY  
 MORAINVILLIERS  
 MULCENT  
 MUREAUX (LES)  
 NEAUPHLE-LE-CHATEAU  
 NEAUPHLE-LE-VIEUX  
 NEAUPHLETTE  
 NEZEL  
 OINVILLE-SUR-MONTCIENT  
 ORCEMONT  
 ORGERUS  
 ORGEVAL  
 ORPHIN  
 ORVILLIERS  
 OSMOY  
 LE PECQ  
 PERDREAUVILLE  
 PLAISIR  
 POIGNY-LA-FORET  
 PONTHEVRARD  
 PORT-VILLEZ  
 PRUNAY-LE-TEMPLE  
 PRUNAY-EN-YVELINES  
 QUEUE-LEZ-YVELINES (LA)  
 RAIZEUX  
 RAMBOUILLET  
 RENNEMOULIN  
 RICHEBOURG  
 ROCHEFORT-EN-YVELINES  
 ROSAY  
 ROSNY-SUR-SEINE  
 SAILLY  
 SAINT-ARNOULT-EN-YVELINES  
 SAINT-FORGET  
 SAINT-GERMAIN-DE-LA-GRANGE  
 SAINT-HILARION  
 SAINT-LEGER-EN-YVELINES  
 SAINT-MARTIN-DE-BRETHENCOURT  
 SAINT-MARTIN-DES-CHAMPS  
 SAINTE-MESME  
 SAINT-REMY-LES-CHEVREUSE  
 SAINT-REMY-L'HONORE  
 SENLISSE  
 SEPTUIL  
 SONCHAMP  
 TACOIGNIERES  
 TESSANCOURT-SUR-AUBETTE  
 THIVERVAL-GRIGNON  
 TILLY  
 TREMBLAY-SUR-MAULDRE (LE)  
 VERT  
 VICQ  
 VILLEPREUX  
 VILLIERS-SAINT-FREDERIC  
 HARDRICOURT

.../...

VU les résultats de l'enquête publique qui s'est déroulée du 18 mai au 19 juin 1988 inclus et les conclusions de la Commission d'Enquête ;

VU l'avis des Conseils Municipaux des communes concernées par l'enquête publique ;

VU l'arrêté en date du 16 décembre 1988 prescrivant une enquête publique complémentaire, sur le territoire des communes de :

BOISSIERE-ECOLE (LA)  
BOISSY-SANS-AVOIR  
BULLION  
COURGENT  
JAMBVILLE  
MAREIL-LE-GUYON

MONTCHAUVET  
MULLENCE  
ORGERUS  
PERDREAUVILLE  
PRUNAY-LE-TEMPLE  
SAINT-HILARION

VU les résultats de l'enquête publique qui s'est déroulée du 6 au 21 janvier 1989 inclus et les conclusions du commissaire enquêteur ;

VU l'avis des Conseils Municipaux des communes concernées par l'enquête publique ;

VU le rapport du Directeur Départemental de l'Équipement ;

CONSIDERANT le danger présenté par les risques d'inondation des cours d'eau non domaniaux ;

CONSIDERANT la nécessité d'assurer la protection des biens et des personnes contre les risques d'inondation ;

SUR la proposition de M. le Secrétaire Général de la Préfecture ;

## ARRÊTE

### TITRE I : Objet et champ d'application de l'arrêté

#### ARTICLE 1.

Le présent arrêté a pour objet de délimiter les zones dans lesquelles les constructions sont interdites ou réglementées du fait de leur exposition à un risque d'inondation des cours d'eau non domaniaux dans le département des Yvelines. Les dispositions prévues à cet effet par l'article R III.3 du Code de l'Urbanisme sont appliquées suivant les modalités définies par le présent arrêté aux terrains compris dans les zones A et B définies sur les plans à 1/5000ème annexés au présent arrêté.

.../...

ARTICLE 2.

Ces dispositions concernent tout ou partie du territoire des communes de :

- AUBERGENVILLE
- ABLIS
- ADAINVILLE
- ARNOUVILLE-LES-MANTES
- AUFFARGIS
- AUFFREVILLE-BRASSEUIL
- AULNAY-SUR-MAULDRE
- BAZAINVILLE
- BAZOUCHES-SUR-GUYONNE
- BEYNES
- BLARU
- BOISSETS
- BOISSIERE-ECOLE (LA)
- BOISSY-MAUVOISIN
- BOISSY-SANS-AVOIR
- BONNELLE
- BOUAFLE
- BOURDONNE
- BREVAL
- BRUEIL-EN-VEXIN
- BUC
- BULLION
- CELLE-LES-BORDES (LA)
- CERNAY-LA-VILLE
- CHAMBOURCY
- CHAPET
- CHATEAUFORT
- CHEVREUSE
- CHOISEL
- CIVRY-LA-FORET
- CLAIRFONTAINE-EN-YVELINES
- COIGNIERES
- CONDE-SUR-VEGRE
- DAVRON
- COURGENT
- CRESPIERES
- DAMMARTIN-EN-SERVE
- DAMPIERRE-EN-YVELINES
- DANNEMARTE
- ECQUEVILLY
- ELANCOURT
- EMANCE
- EPONE
- ESSARTS-LE-ROI (LES-  
FALAISE (LA)
- FAVRIEUX
- FLACOURT
- FLEXANVILLE
- FLINS-NEUVE- EGLISE
- FONTENAY-SAINT-PERE
- FOURQUEUX

- LONGNES
- LONGVILLIERS
- MAGNY-LES-HAMEAUX
- MANTES-LA-VILLE
- MAREIL-LE-GUYON
- MAREIL-SUR-MAULDRE
- MAULE
- MAULETTE
- MAUREPAS
- MENERVILLE
- MERE
- MESNULS (LES)
- MILLEMONT
- MITTAINVILLE
- MONTAINVILLE
- MONTALET-LE-BOIS
- MONTCHAUVEY
- MONTFORT-L'AMAURY
- MORAINVILLIERS
- MULCENT
- MUREAUX (LES)
- NEAUPHLE-LE-CHATEAU
- NEAUPHLE-LE-VIEUX
- NEAUPHLETTE
- NEZEL
- OINVILLE-SUR-MONTCIENT
- ORCEMONT
- ORGERUS
- ORGEVAL
- ORPHIN
- ORVILLIERS
- OSMOY
- PECQ (LE)
- PERDREAUVILLE
- PLAISIR
- POIGNY-LA-FORET
- PONTHEVRARD
- PORT-VILLEZ
- PRUNAY-LE-TEMPLE
- PRUNAY-EN-YVELINES
- QUEUE-LEZ-YVELINES (LA)
- RAIZEUX
- RAMBOUILLET
- RENNEMOULIN
- RICHEBOURG
- ROCHEFORT-EN-YVELINES
- ROSAY
- ROSNY-SUR-SEINE
- SAILLY
- SAINT-ARNOULT-EN-YVELINES
- SAINT-FORGET

.../...

GAILLON-SUR-MONTCIENT  
 GALLUIS  
 GAMBAYS  
 GAMBaiseUIL  
 GARANCIERES  
 GAZERAN  
 GOMMECOURT  
 GRESSEY  
 GROSROUVRE  
 GUITRANCOURT  
 GUYANCOURT  
 HERMERAY  
 HOUDAN  
 JAMBVILLE  
 JOUARS-PONTCHARTRAIN  
 JOUY-EN-JOSAS  
 LAINVILLE  
 LEVIS-SAINT-NOM  
 LIMETZ-VILLEZ

SAINT-GERMAIN-DE-LA-GRANGE  
 SAINT-HILARION  
 SAINT-LEGER-EN-YVELINES  
 SAINT-MARTIN-DE-BRETHENCOURT  
 SAINT-MARTIN-DES-CHAMPS  
 SAINTE-MESME  
 SAINT-REMY-LES-CHEVREUSE  
 SAINT-REMY-L'HONORE  
 SENLISSE  
 SEPTEUIL  
 SONCHAMP  
 TACOIGNIERES  
 TESSANCOURT-SUR-AUBETTE  
 THIVERVAL-GRIGNON  
 TILLY  
 TREMBLAY-SUR-MAULDRE (LE)  
 VERT  
 VICQ  
 VILLEPREUX  
 VILLIERS-SAINT-FREDERIC

## TITRE II : Dispositions et prescriptions applicables en zone A

### ARTICLE 3.

A l'intérieur de la zone A, aucun travaux soumis à permis de construire, à autorisation valant permis de construire ou à déclaration préalable ne pourront être autorisés, exceptions faites en principe :

- des constructions d'équipement d'intérêt public, à l'exclusion des constructions à usage de logements, les hôpitaux, les écoles et les locaux administratifs ;
- des constructions de bâtiments liés à l'exploitation de la voie d'eau, à l'exploitation et l'implantation de conduites de transport d'énergie ;
- des constructions nécessaires pour la mise en conformité d'installations classées existantes ;
- des travaux concernant des constructions existantes n'ayant pour conséquence ni d'augmenter l'emprise au sol de la construction, ni de créer, d'aménager ou d'agrandir des locaux en sous-sol ;
- des reconstructions après un sinistre n'entraînant pas une augmentation de l'emprise au sol par rapport à la construction initiale.

### ARTICLE 4.

La délivrance d'un permis de construire, d'une autorisation valant permis de construire ou d'une déclaration préalable en zone A, dans les seuls cas définis à l'article 3 ne pourra avoir lieu qu'après examen des études géologique et hydraulique demandées par le service chargé de la police des eaux pour déterminer avec précision la nature du terrain.

Sauf si la nature du terrain ne permet pas la construction en zone inondable et sous réserve de l'observation des autres règles d'urbanisme, le permis de construire sera accordé et comportera la prescription de respecter les principes suivants de travaux de protection contre les inondations :

- a/ - les accès routiers existants ou à créer qui ne sont pas indispensables pour assurer la protection des biens et des personnes devront être modifiés ou projetés, autant que faire se peut au niveau du terrain naturel, afin de ne pas faire obstacle à l'écoulement des eaux ;
- b/ - les éventuelles surélévations, nécessaires à la satisfaction du § a ci-dessus, devront être dotées de dispositifs permettant d'assurer la libre circulation des eaux, afin d'éviter tout risque de dommages dû à l'action dynamique de l'eau (pilotis, buses, ...) ;
- c/ - les postes vitaux tels que l'électricité, gaz, eau, chaufferies, téléphones, cages d'ascenseurs devront être établis à l'intérieur d'un cuvelage étanche ;
- d/ - dans l'hypothèse de constructions en sous-sol (caves, parkings, etc...) une note devra justifier les dispositions prises en fonction des sous-pressions dues à la montée de la nappe phréatique ;
- e/ - l'implantation et l'orientation du bâtiment devront perturber le moins possible l'écoulement des eaux.

### TITRE III : Dispositions et prescriptions applicables en zone B

#### ARTICLE 5.

La délivrance d'un permis de construire ou d'un permis de lotir en zone B ne pourra avoir lieu qu'après examen d'une étude géologique demandée par le service chargé de la police des eaux pour déterminer avec précision la nature du terrain.

Sauf si la nature du terrain ne permet pas la construction soumise à autorisation valant permis de construire ou à déclaration préalable en zone inondable et sous réserve de l'observation des autres règles d'urbanisme, le permis sera accordé et comportera la prescription de respecter les principes suivants de travaux de protection contre les inondations :

- a/ - les accès routiers existants ou à créer qui ne sont pas indispensables pour assurer la protection des biens et des personnes devront être modifiés ou projetés, autant que faire se peut au niveau du terrain naturel, afin de ne pas faire obstacle à l'écoulement des eaux ;
- b/ - les éventuelles surélévations, nécessaires à la satisfaction du § a ci-dessus, devront être dotées de dispositifs permettant d'assurer la libre circulation des eaux, afin d'éviter tout risque de dommages dû à l'action dynamique de l'eau (pilotis, buses, ...) ;
- c/ - le service chargé de la police des eaux pourra demander la réalisation d'une étude hydraulique pour l'examen du respect des règles des § a et b ci-dessus.

.../...

TITRE IV : Application du présent arrêté

ARTICLE 6.

Les prescriptions citées aux articles 4 et 5 seront arrêtées par le Service chargé de la Police des Eaux, dans le cadre de l'instruction des permis de construire ou de lotir.

ARTICLE 7.

Le présent arrêté, ainsi que les plans et le rapport de présentation à lui annexer, seront tenus à la disposition du public :

- 1° - à la mairie des communes concernées,
- 2° - à la Préfecture des Yvelines à VERSAILLES,
- 3° - dans les Sous-Préfectures de SAINT-GERMAIN-EN-LAYE, MANTES-LA-JOLIE et RAMBOUILLET.

ARTICLE 8.

- M. le Secrétaire Général de la Préfecture des Yvelines,  
 MM. les Sous-Préfets de SAINT-GERMAIN-EN-LAYE, MANTES-LA-JOLIE et RAMBOUILLET,  
 Mmes et MM. les Maires des communes concernées,  
 Mme le Directeur Départemental de l'Équipement,  
 M. le Directeur Départemental de l'Agriculture et de la Forêt,

sont chargés, chacun en ce qui le concerne, de l'exécution du présent arrêté qui sera publié au Recueil des Actes Administratifs de la Préfecture des Yvelines.

FAIT à VERSAILLES, le 2 NOV. 1992

LE PREFET DES YVELINES,




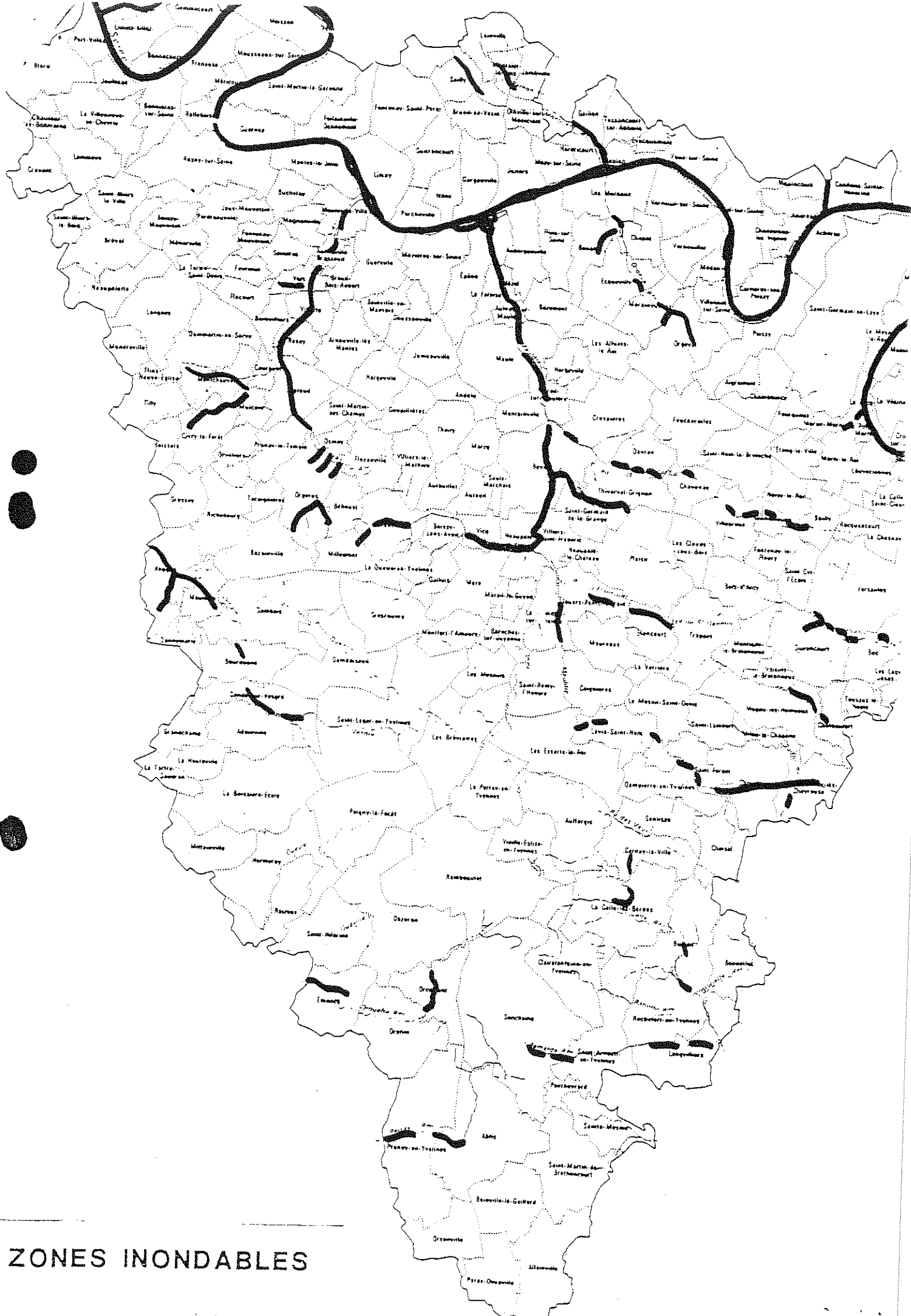
Jean-Pierre DELPONT

POUR AMPLIATION  
 LE PRÉFET DES YVELINES  
 et par délégation  
 L'Attaché, Chef de Bureau,



Catherine SCHMITZ









ZONES INONDABLES

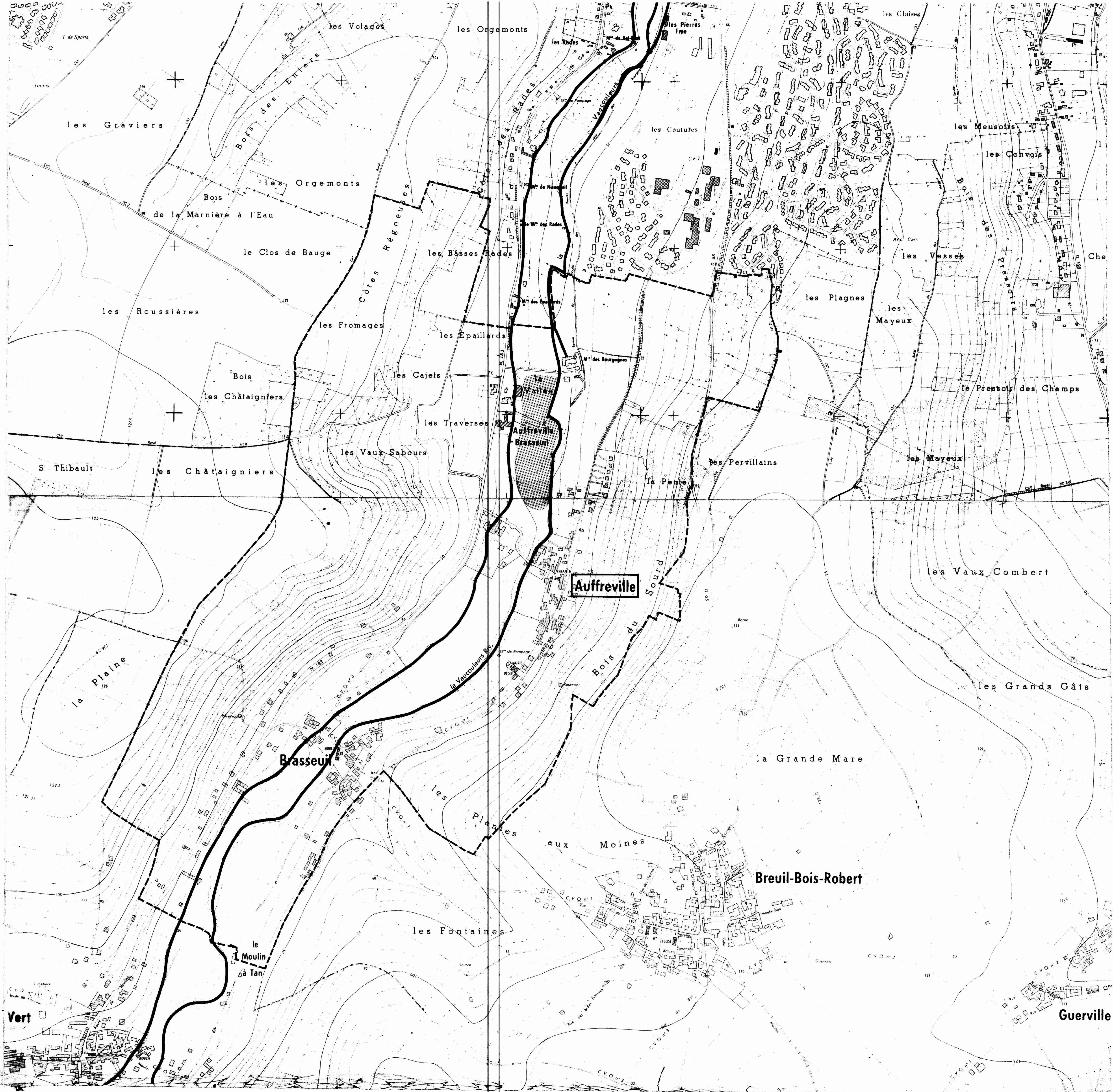


DELIMITATION DU PERIMETRE  
DES ZONES DE RISQUES  
LIES AUX INONDATIONS

Echelle: 1/5000

LEGENDE

-  Tracé du cours d'eau non domanial
-  Limite de commune
-  Zone B inondable (connue)
-  Zone C sans risque prévisible








DEPARTEMENT DES YVELINES  
DIRECTION DEPARTEMENTALE DE L'AGRICULTURE  
ET DE LA FORET

COMMUNE DE  
BREUIL-EN-VEXIN

DELIMITATION DU PERIMETRE  
DES ZONES DE RISQUES  
LIES AUX INONDATIONS

Echelle 1/5000

LEGENDE

-  TRACE DU COURS D'EAU NON DOMANIAL
-  LIMITE DE COMMUNE
-  C ZONE BLANCHE : SANS RISQUE PREVISIBLE
-  B ZONE : INONDABLE (CONNUE)
-  H ZONE : INCONSTRUCTIBLE



DEPARTEMENT DES YVELINES  
 DIRECTION DEPARTEMENTALE DE L'AGRICULTURE  
 ET DE LA FORET






COMMUNE DE  
 FAVRIEUX

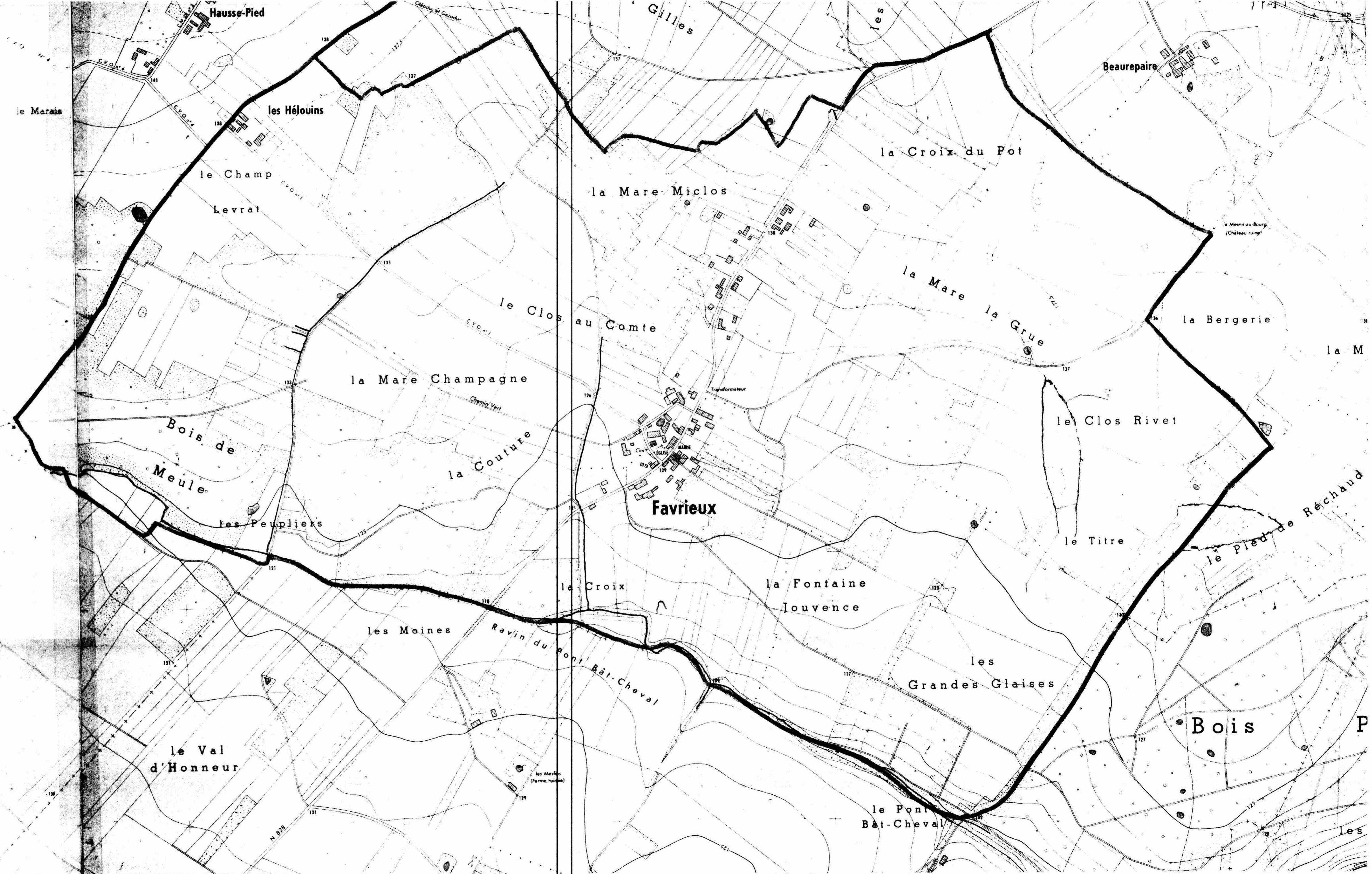
DELIMITATION DU PERIMETRE  
 DES ZONES DE RISQUES  
 LIES AUX INONDATIONS

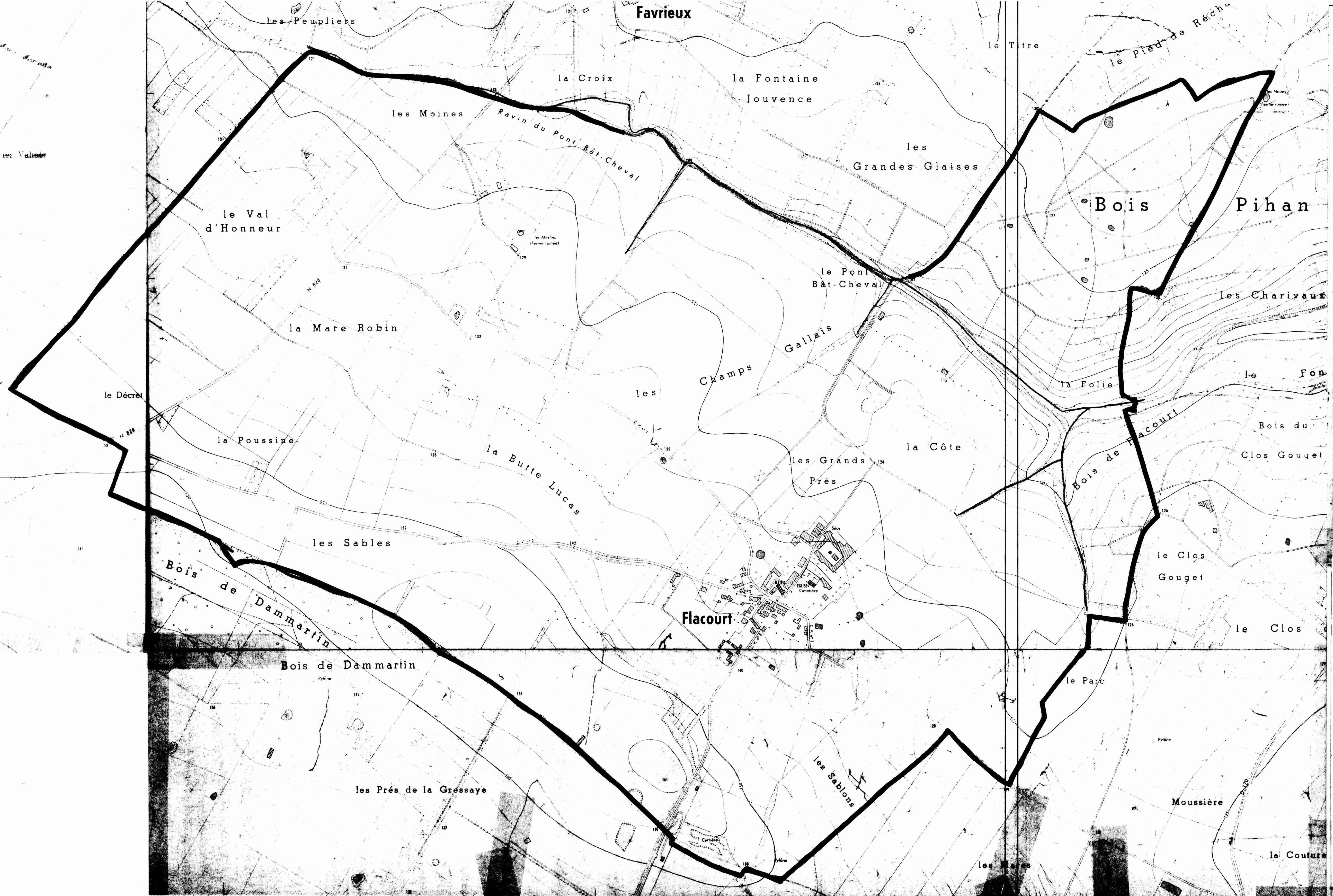
FAVRIEUX  
*Non*

ECHELLE 1/5000

LEGENDE

-  TRACE DU COURS D'EAU NON DOMANIAL
-  LIMITE DE COMMUNE
-  ZONE BLANCHE : SANS RISQUE PREVISIBLE
-  B ZONE : INONDABLE (CONNUE)
-  F ZONE : INCONSTRUCTIBLE










DEPARTEMENT DES YVELINES  
 DIRECTION DEPARTEMENTALE DE L'AGRICULTURE  
 ET DE LA FORET

COMMUNE DE  
 FLACOURT

DELIMITATION DU PERIMETRE  
 DES ZONES DE RISQUES  
 LIES AUX INONDATIONS

ECHELLE 1/5000

- LEGENDE
-  TRACE DU COURS D'EAU NON DOMANIAL
  -  LIMITE DE COMMUNE
  -  C ZONE BLANCHE : SANS RISQUE PREVISIBLE
  -  B ZONE : INONDABLE (CONNUE)
  -  F ZONE : INCONSTRUCTIBLE






DEPARTEMENT DES YVELINES  
DIRECTION DEPARTEMENTALE DE L'AGRICULTURE  
ET DE LA FORET

COMMUNE DE  
GAILLON

DELIMITATION DU PERIMETRE  
DES ZONES DE RISQUES  
LIES AUX INONDATIONS

Echelle 1/5000

LEGENDE






-  TRACE DU COURS D'EAU NON DOMANIAL
-  LIMITE DE COMMUNE
-  C ZONE BLANCHE : SANS RISQUE PREVISIBLE
-  B ZONE : INONDABLE (CONRUS)
-  A ZONE : INCONSTRUCTIBLE

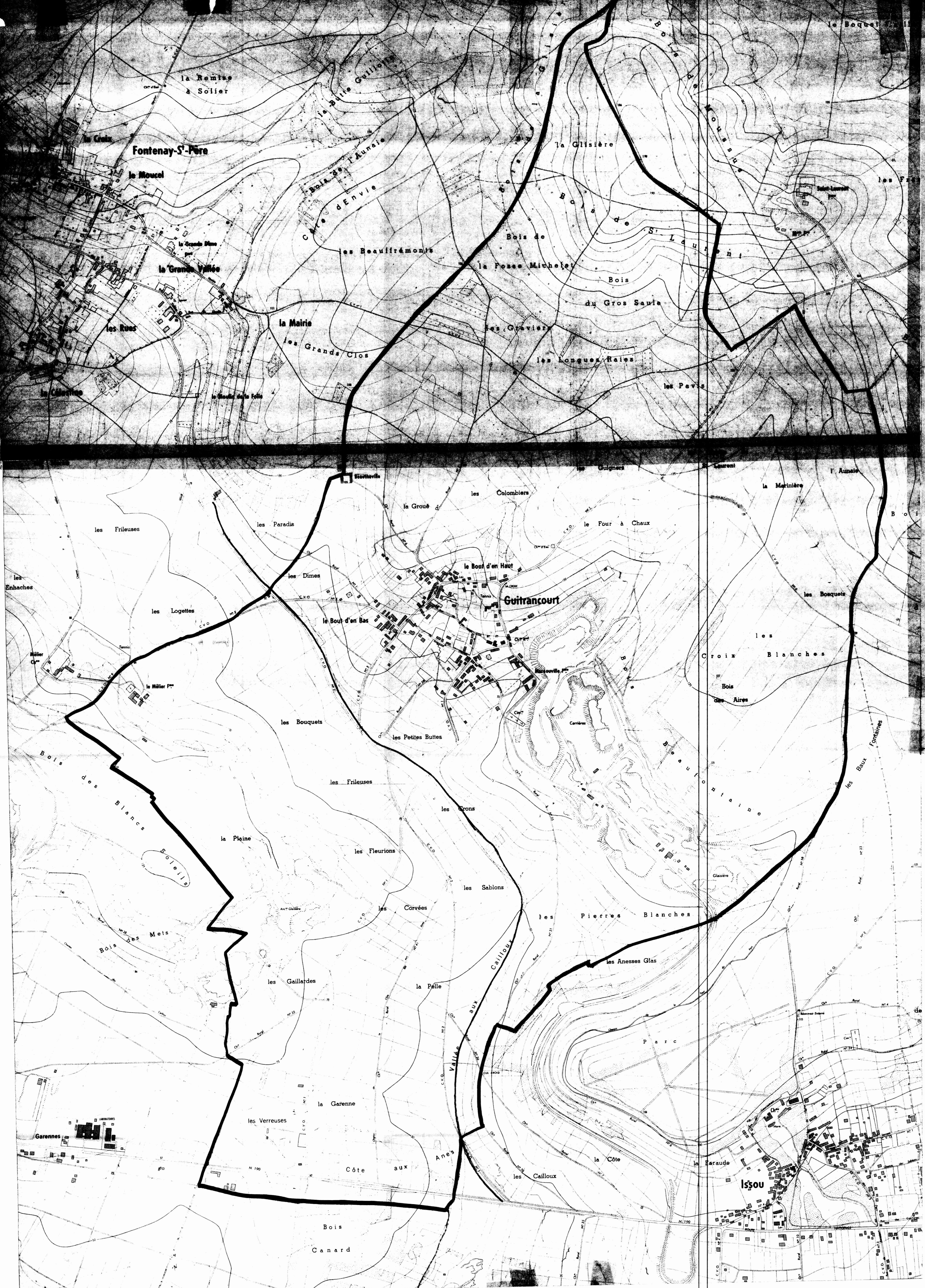


DELIMITATION DU PERIMETRE  
DES ZONES DE RISQUES  
LIES AUX INONDATIONS

Echelle 1/5000

LEGENDE

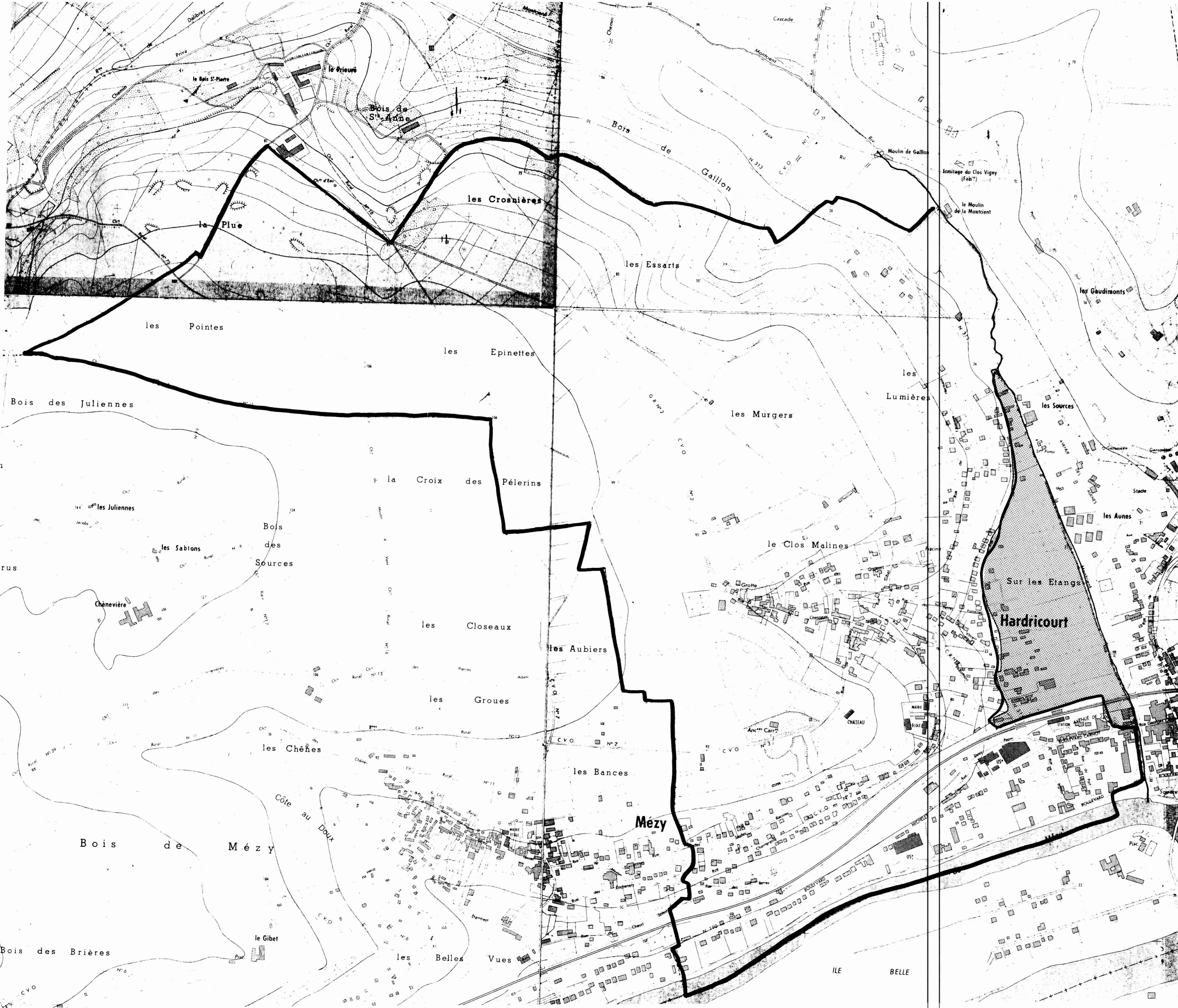
-  TRACÉ DU COURS D'EAU NON DOMANIAL
-  LIMITE DE COMMUNE
-  C ZONE BLANCHE : SANS RISQUE PREVISIBLE
-  B ZONE : INONDABLE (CONNUE)
-  F ZONE : INCONSTRUCTIBLE








DEPARTEMENT DES YVELINES  
 DIRECTION DEPARTEMENTALE DE L'AGRICULTURE  
 ET DE LA FORET  
 COMMUNE DE  
 HARDRICOURT

DELIMITATION DU PERIMETRE  
 DES ZONES DE RISQUES  
 LIES AUX INONDATIONS

Echelle 1/5000



LEGENDE






-  TRACK DU COURS D'EAU NON DOMANIAL
-  LIMITE DE COMMUNE
-  C ZONE BLANCHE : SANS RISQUE PREVISIBLE
-  B ZONE : INONDABLE (CONNUE)
-  A ZONE : INCONSTRUCTIBLE

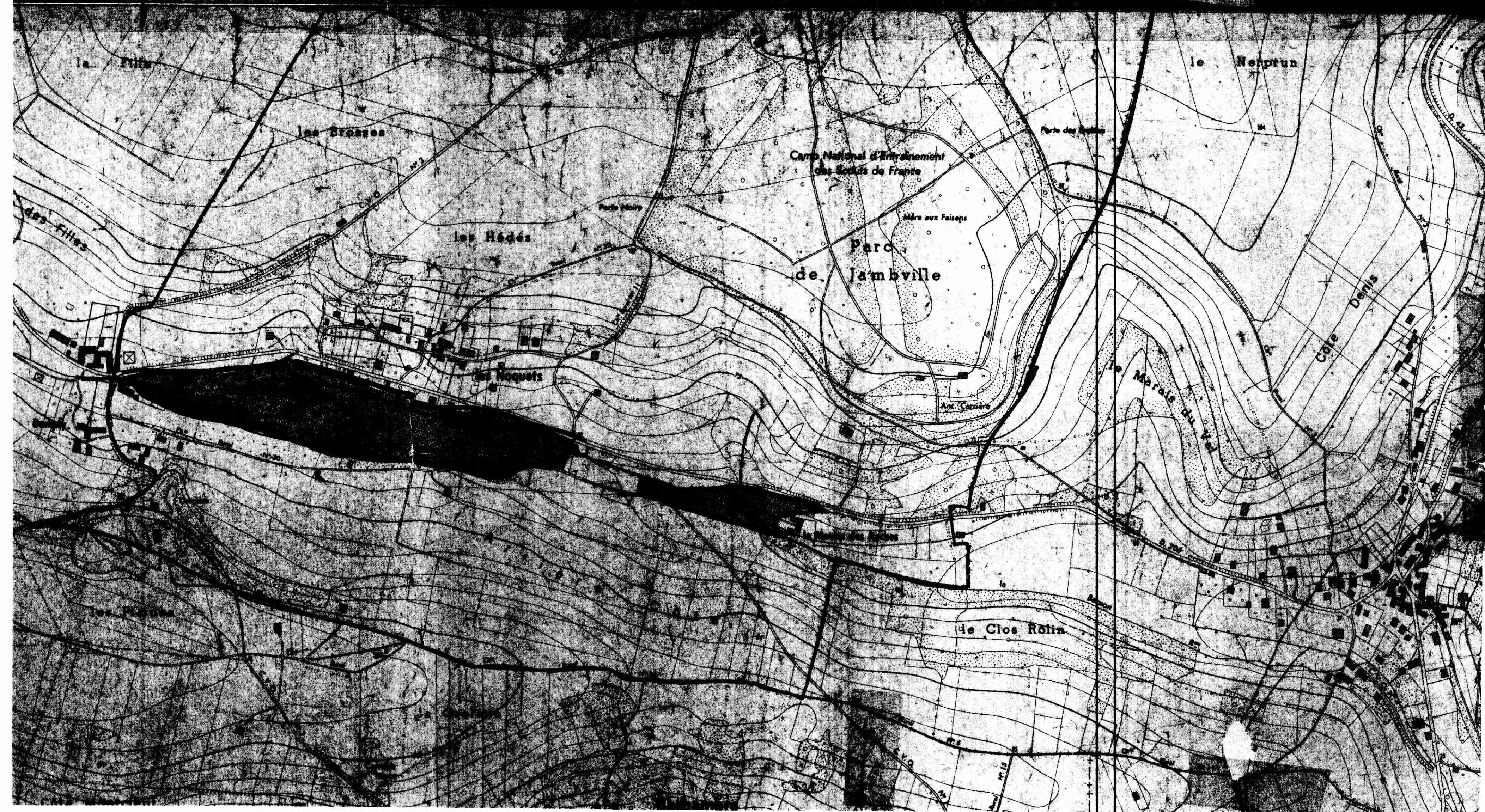
COMMUNE DE  
JAMBVILLE

DELIMITATION DU PERIMETRE  
DES ZONES DE RISQUES  
LIES AUX INONDATIONS

Echelle 1/5000

LEGENDE

-  TRACE DU COURS D'EAU NON DOMANIAL
-  LIMITE DE COMMUNE
-  C ZONE BLANCHE : SANS RISQUE PREVISIBLE
-  B ZONE : INONDABLE (COMMUNE)
-  A ZONE : INCONSTRUCTIBLE



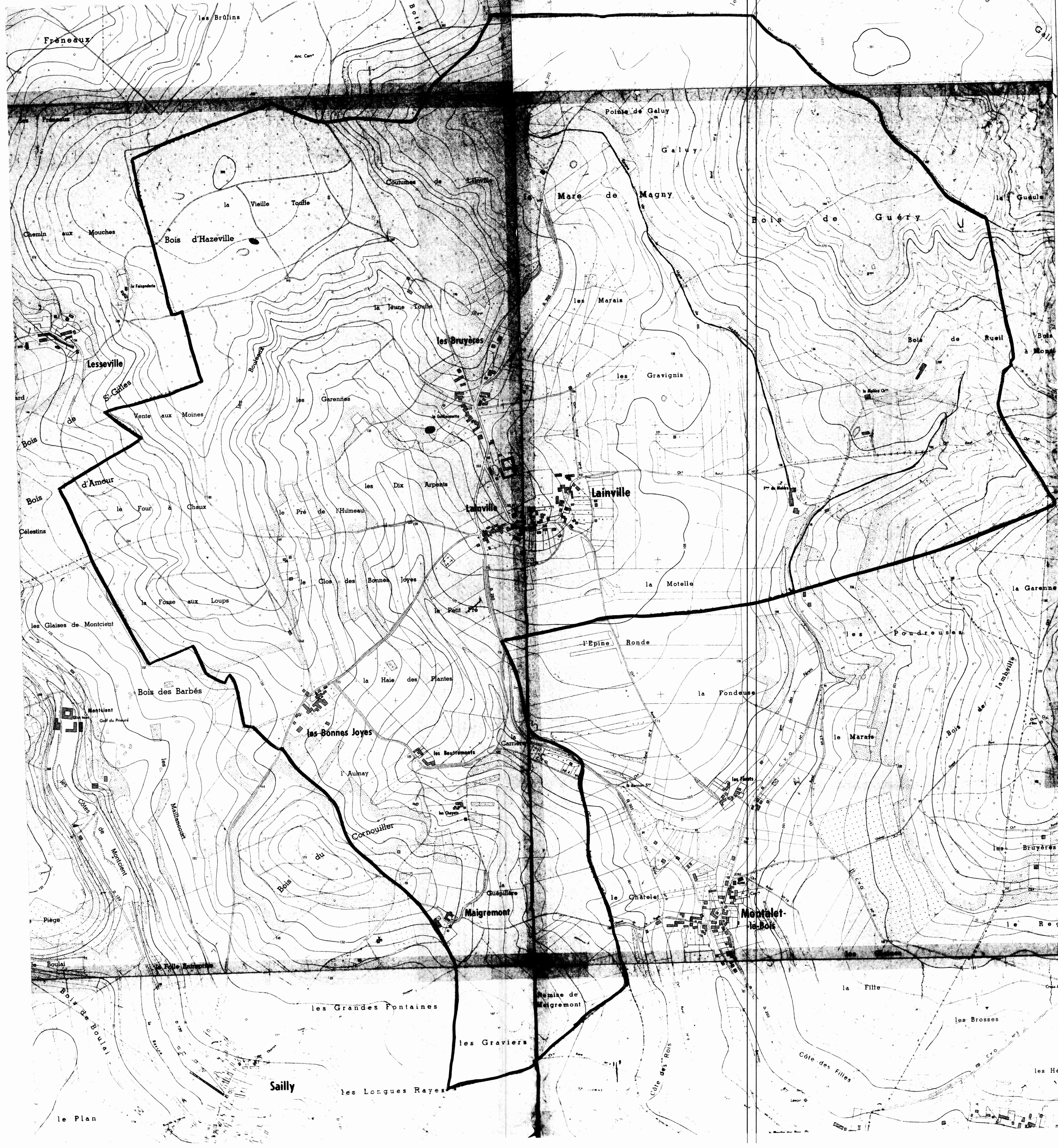


DELIMITATION DU PERIMETRE  
DES ZONES DE RISQUES  
LIES AUX INONDATIONS

Echelle 1/5000

LEGENDE

- TRACE DU COURS D'EAU NON DOMANIAL
- LIMITE DE COMMUNE
- C ZONE BLANCHE : SANS RISQUE PREVISIBLE
- ▨ B ZONE : INONDABLE (COMMUNE)
- ▩ F ZONE : INCONSTRUCTIBLE



DEPARTEMENT DES YVELINES  
DIRECTION DEPARTEMENTALE DE L'AGRICULTURE  
ET DE LA FORET






COMMUNE DE  
MONTALET-LE-BOIS

DELIMITATION DU PERIMETRE  
DES ZONES DE RISQUES  
LIES AUX INONDATIONS

Echelle 1/5000



LEGENDE






-  TRACE DU COURS D'EAU EN DOMANIAL
-  LIMITE DE COMMUNE
-  C ZONE BLANCHE : SANS RISQUE PREVISIBLE
-  B ZONE : INDIQUABLE (COMMUNE)
-  A ZONE : INCONSTRUCTIBLE

DELIMITATION DU PERIMETRE  
 DES ZONES DE RISQUES  
 LIES AUX INONDATIONS

Echelle 1/5000




LEGENDE

-  TRACE DU COURS D'EAU NON DOMANIAL
-  LIMITE DE COMMUNE
-  C ZONE BLANCHE : SANS RISQUE PREVISIBLE
-  B ZONE : INONDABLE (CONNUE)
-  A ZONE : INCONSTRUCTIBLE

DELIMITATION DU PERIMETRE  
DES ZONES DE RISQUES  
LIES AUX INONDATIONS

LEGENDE

- TRACES DU DOMAINE D'AU JOUR DOMAINE
- LIGNES DE COMMUNE
- ZONE ALZACON : sans risque inondation
- ZONE B : inondable (commune)
- ZONE A : inondation



DEPARTEMENT DES YVELINES  
DIRECTION DEPARTEMENTALE DE L'AGRICULTURE  
ET DE LA FORET

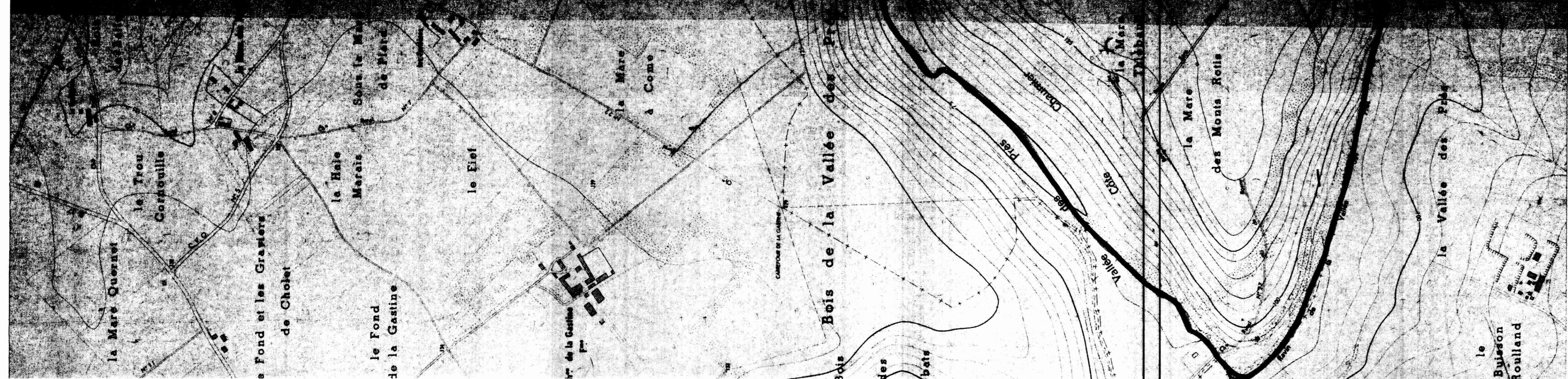
COMMUNE DE  
ROSNY-SUR-SEINE

DELIMITATION DU PERIMETRE  
DES ZONES DE RISQUES  
LIES AUX INONDATIONS

Echelle 1/5000

LEGENDE

- TRAVERSE DE COURS D'EAU NON DOMESTIC
- TRAVERSE DE COURS
- C ZONE ALAGUNE A HAUTE MARÉE PERMETTABLE
- D ZONE ALAGUNE A HAUTE MARÉE (COMME)
- F ZONE ALAGUNE A HAUTE MARÉE (NON PERMETTABLE)







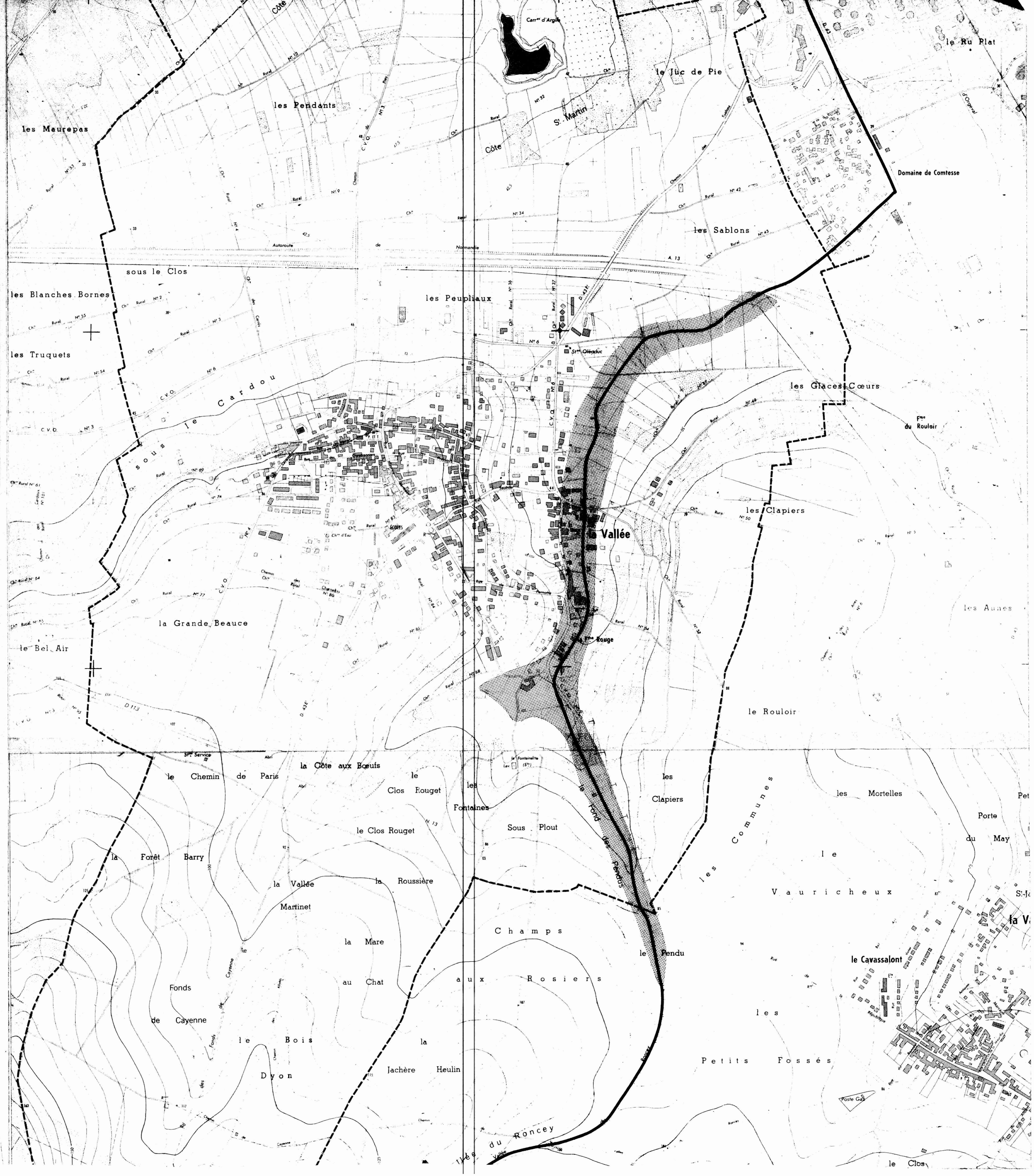
Commune de :  
BOUAFLE

DELIMITATION DU PERIMETRE  
DES ZONES DE RISQUES  
LIES AUX INONDATIONS

Echelle: 1/5000

LEGENDE

-  Tracé du cours d'eau non domanial
-  Limite de commune
-  Zone B inondable (connue)
-  Zone C sans risque prévisible




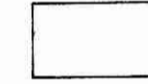


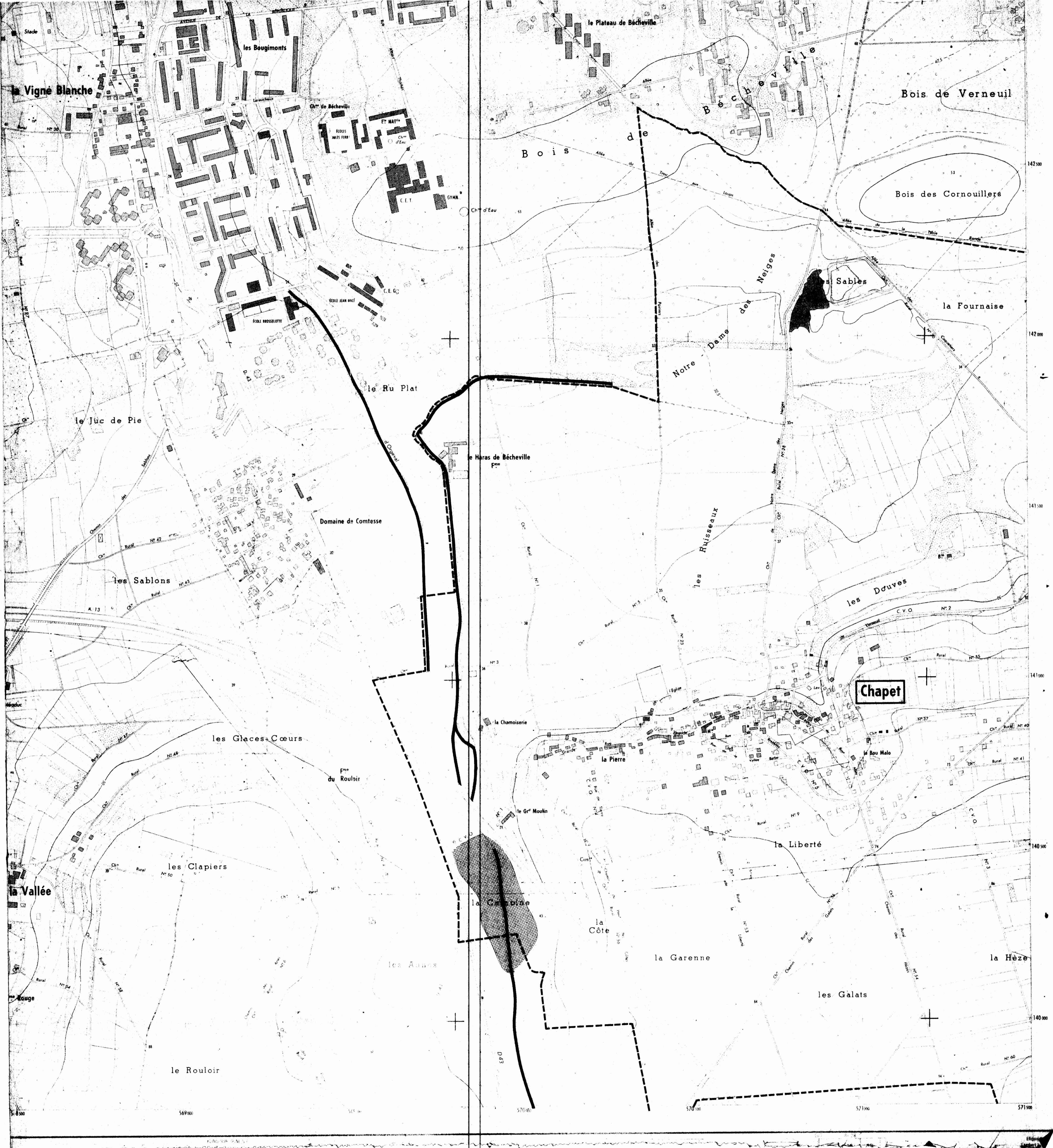
Commune de :  
CHAPET

DELIMITATION DU PERIMETRE  
DES ZONES DE RISQUES  
LIES AUX INONDATIONS

Echelle: 1/5000

LEGENDE

-  Tracé du cours d'eau non domanial
-  Limite de commune
-  Zone B inondable (connue)
-  Zone C sans risque prévisible



3b

DEPARTEMENT DES YVELINES  
Direction Départementale de l'Équipement

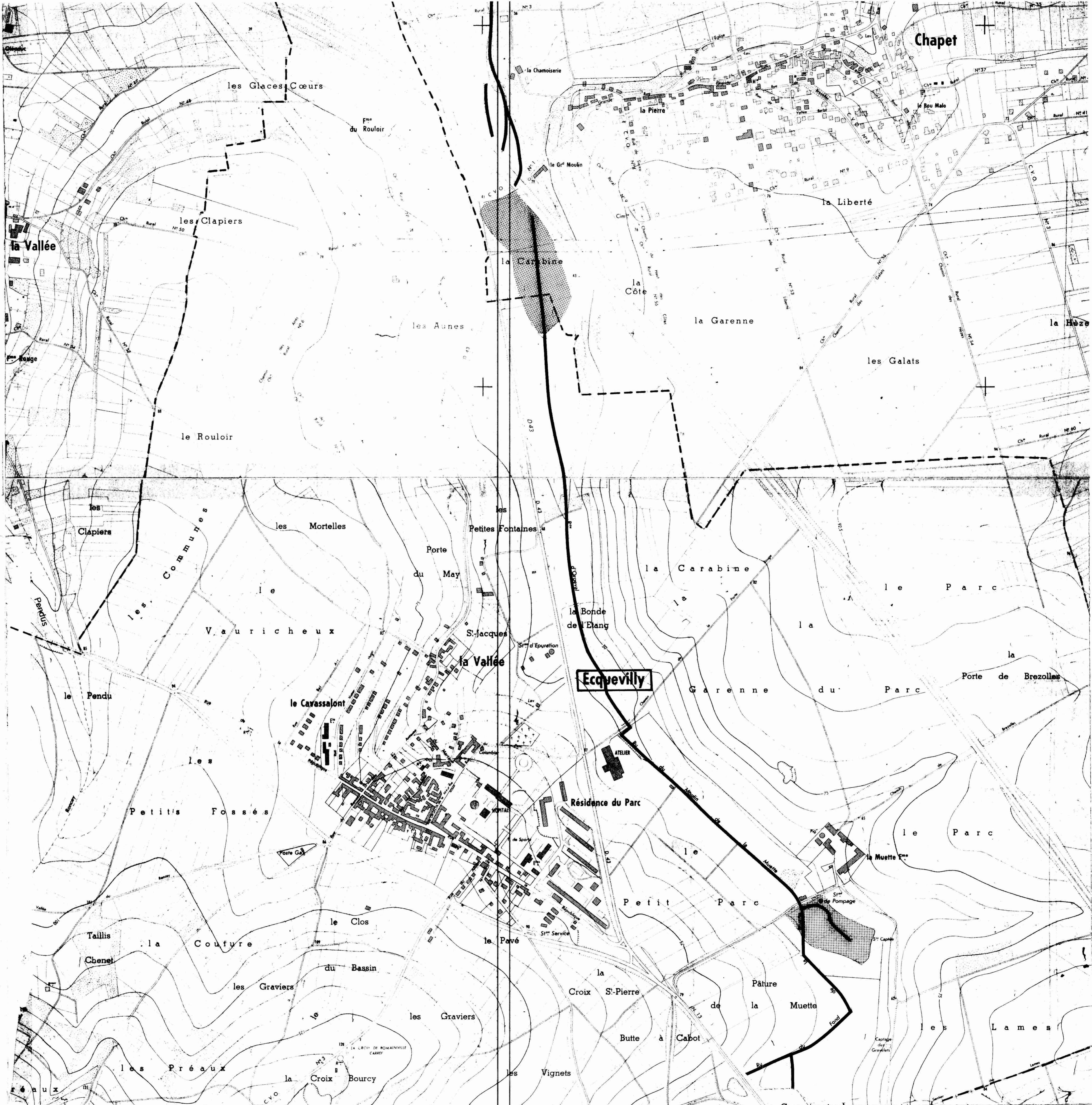
Commune  
D'ECQUEVILLY

DELIMITATION DU PERIMETRE  
DES ZONES DE RISQUES  
LIES AUX INONDATIONS

Echelle: 1/5000

LEGENDE

- Tracé du cours d'eau non domanial
- Limite de commune
- Zone **B** inondable (connue)
- Zone **C** sans risque prévisible









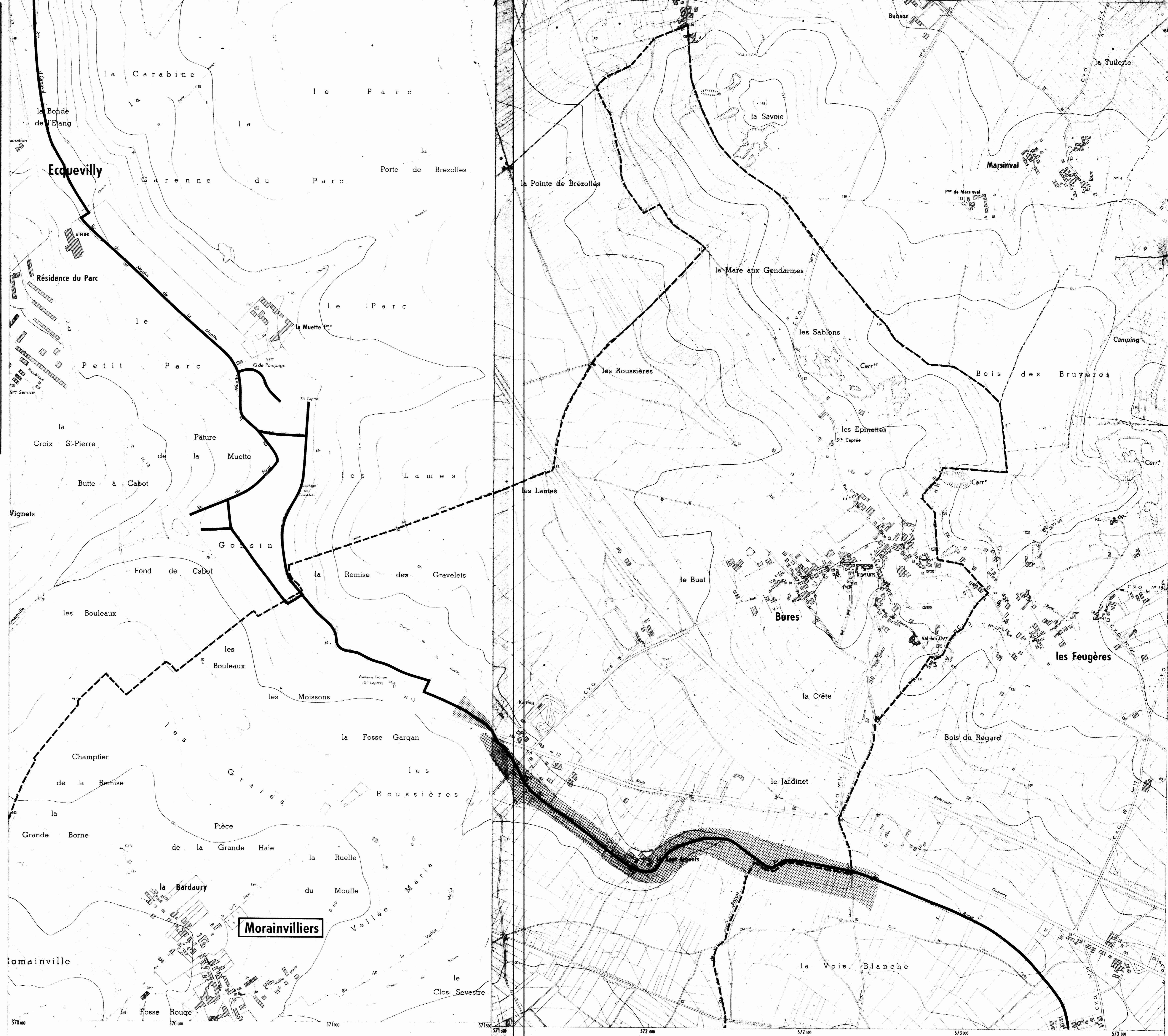
Commune de :  
MORAINVILLIERS

DELIMITATION DU PERIMETRE  
DES ZONES DE RISQUES  
LIES AUX INONDATIONS

Echelle: 1/5000

LEGENDE

-  Tracé du cours d'eau non domanial
-  Limite de commune
-  Zone B inondable (connue)
-  Zone C sans risque prévisible



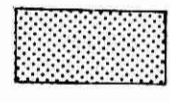



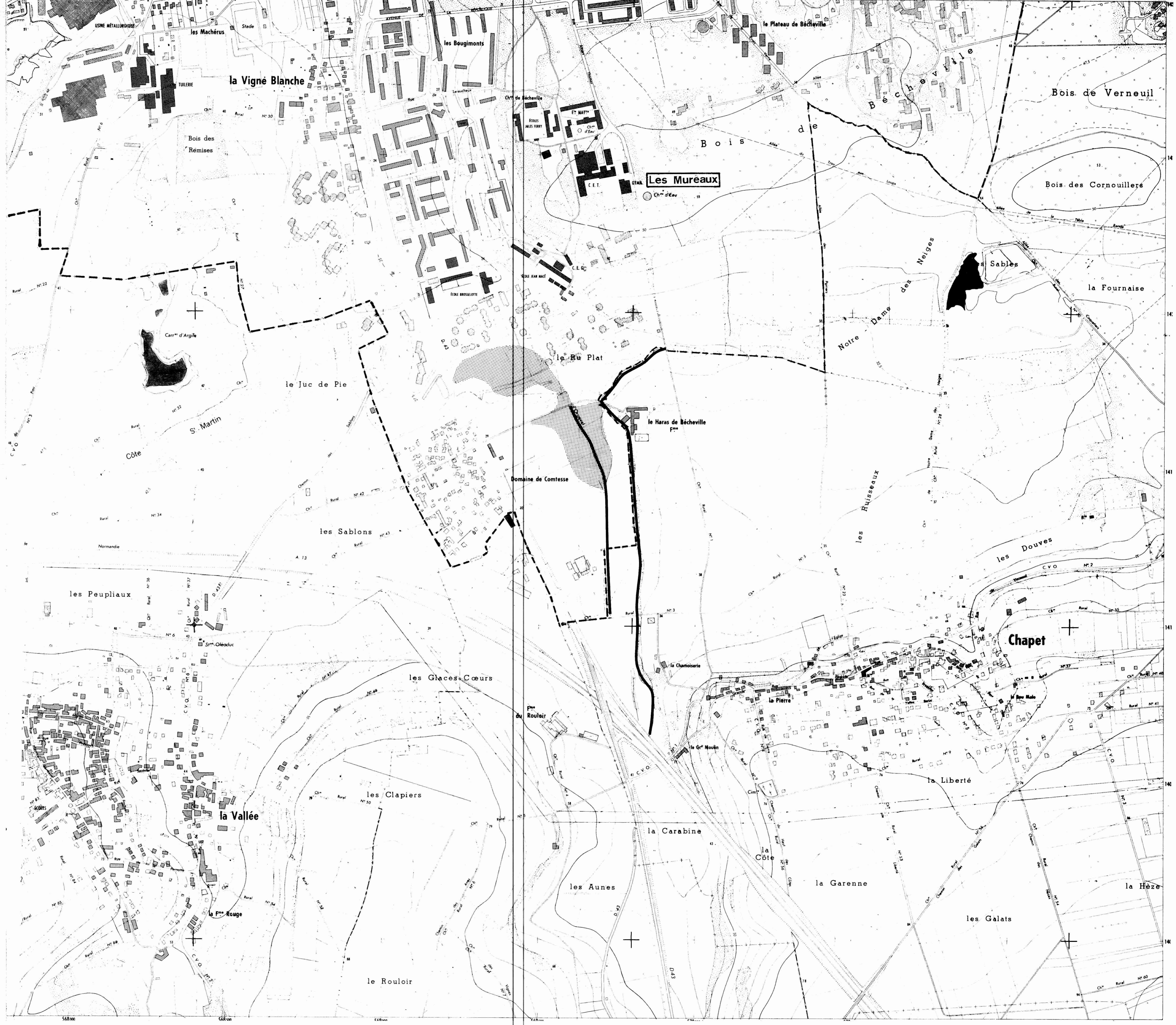
Echelle des courbes 5 m  
Lévéés stéréopographiques aériens de 1967  
Non corrigés sur le terrain

DELIMITATION DU PERIMETRE  
DES ZONES DE RISQUES  
LIES AUX INONDATIONS

Echelle: 1/5000

LEGENDE

-  Tracé du cours d'eau non domanial
-  Limite de commune
-  Zone **B** inondable (connue)
-  Zone **C** sans risque prévisible



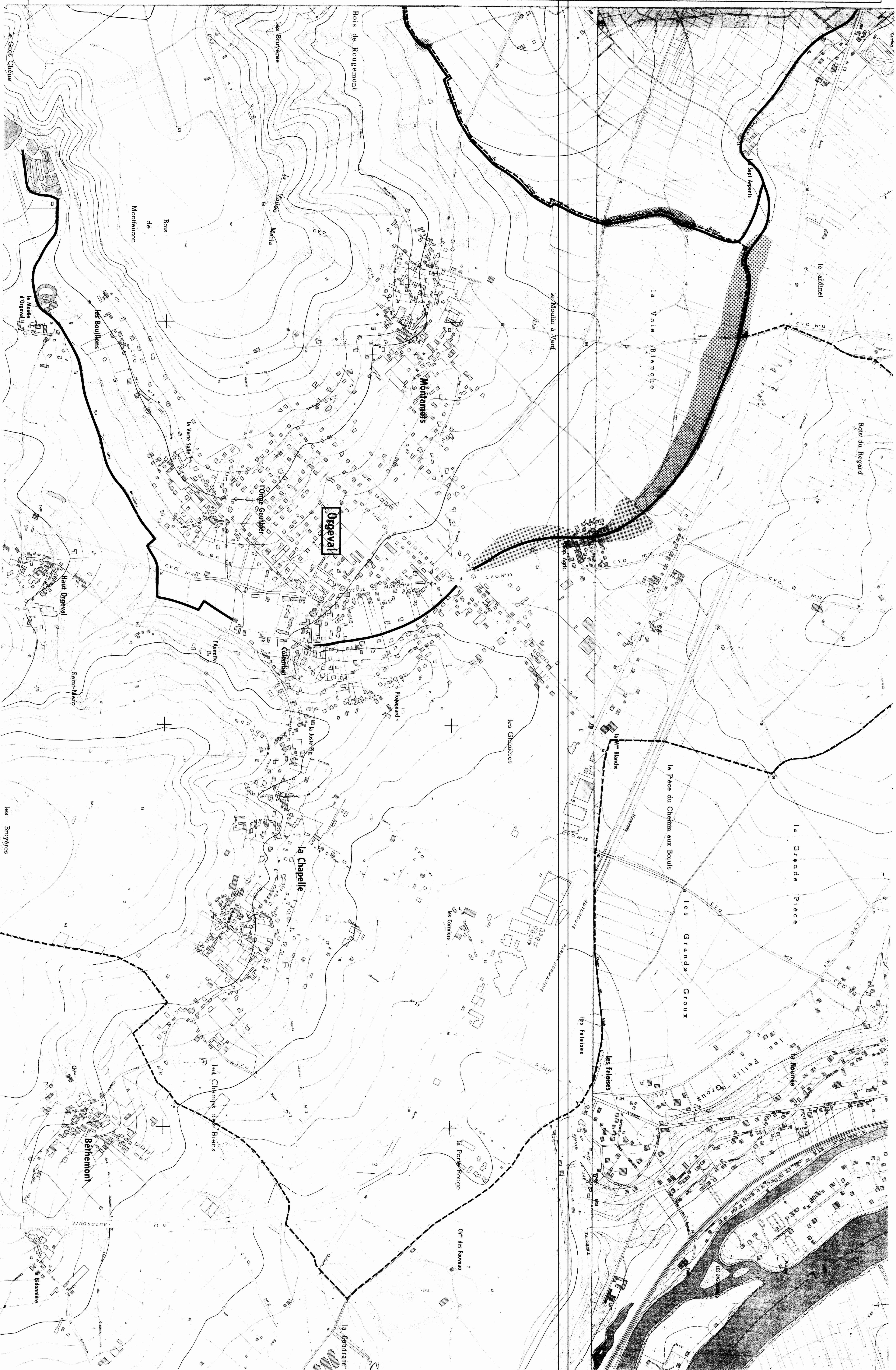
Commune  
D'ORGEVAL

DELIMITATION DU PERIMETRE  
DES ZONES DE RISQUES  
LIES AUX INONDATIONS

Echelle : 1/5000

LEGENDE

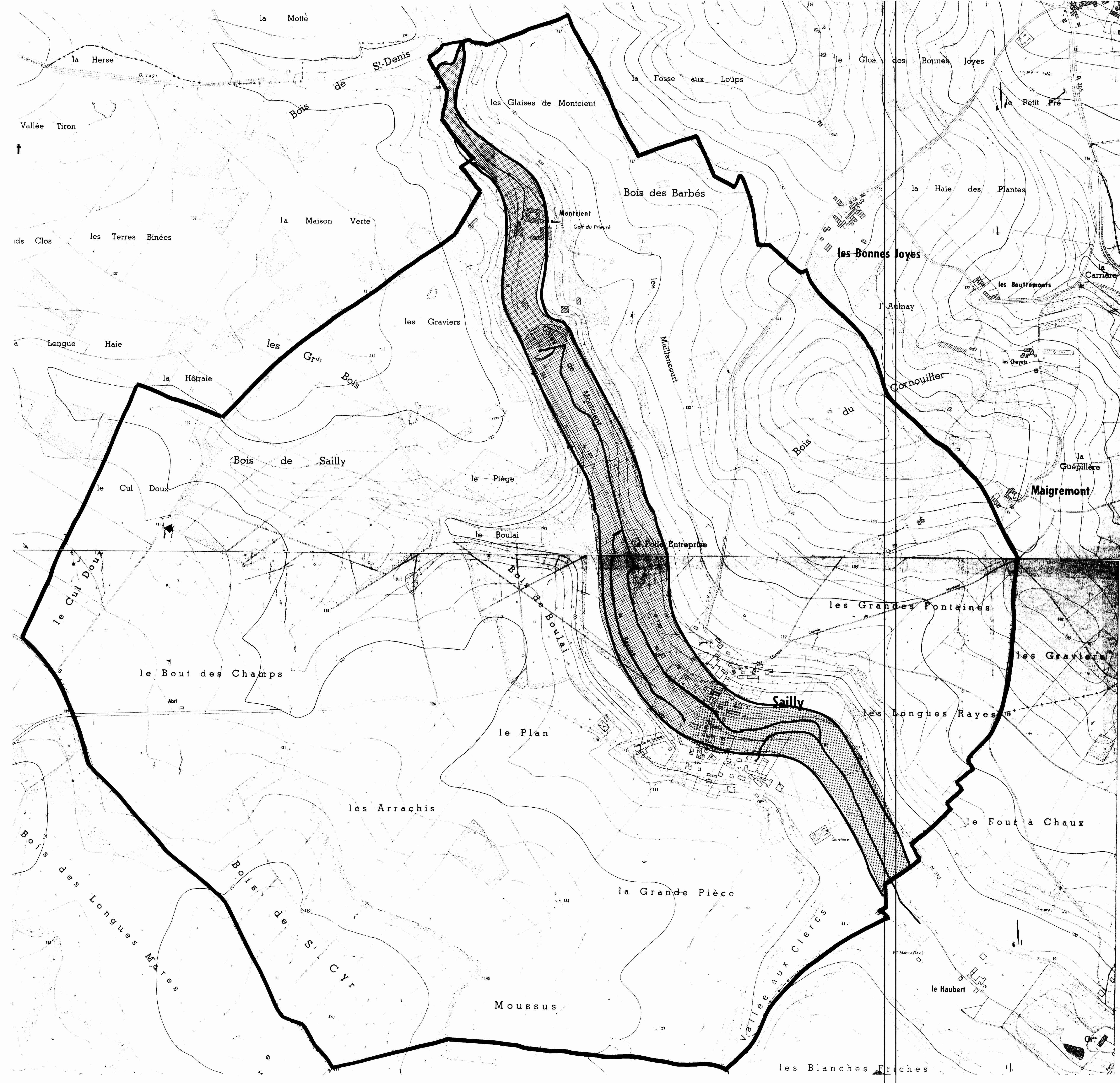
- Tracé du cours d'eau non domanial
- - - Limite de commune
- Zone B inondable (commune)
- Zone C sans risque prévisible








COMMUNE DE  
SAILLY

DELIMITATION DU PERIMETRE  
 DES ZONES DE RISQUES  
 LIES AUX INONDATIONS

Echelle 1/5000




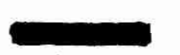



LEGENDE

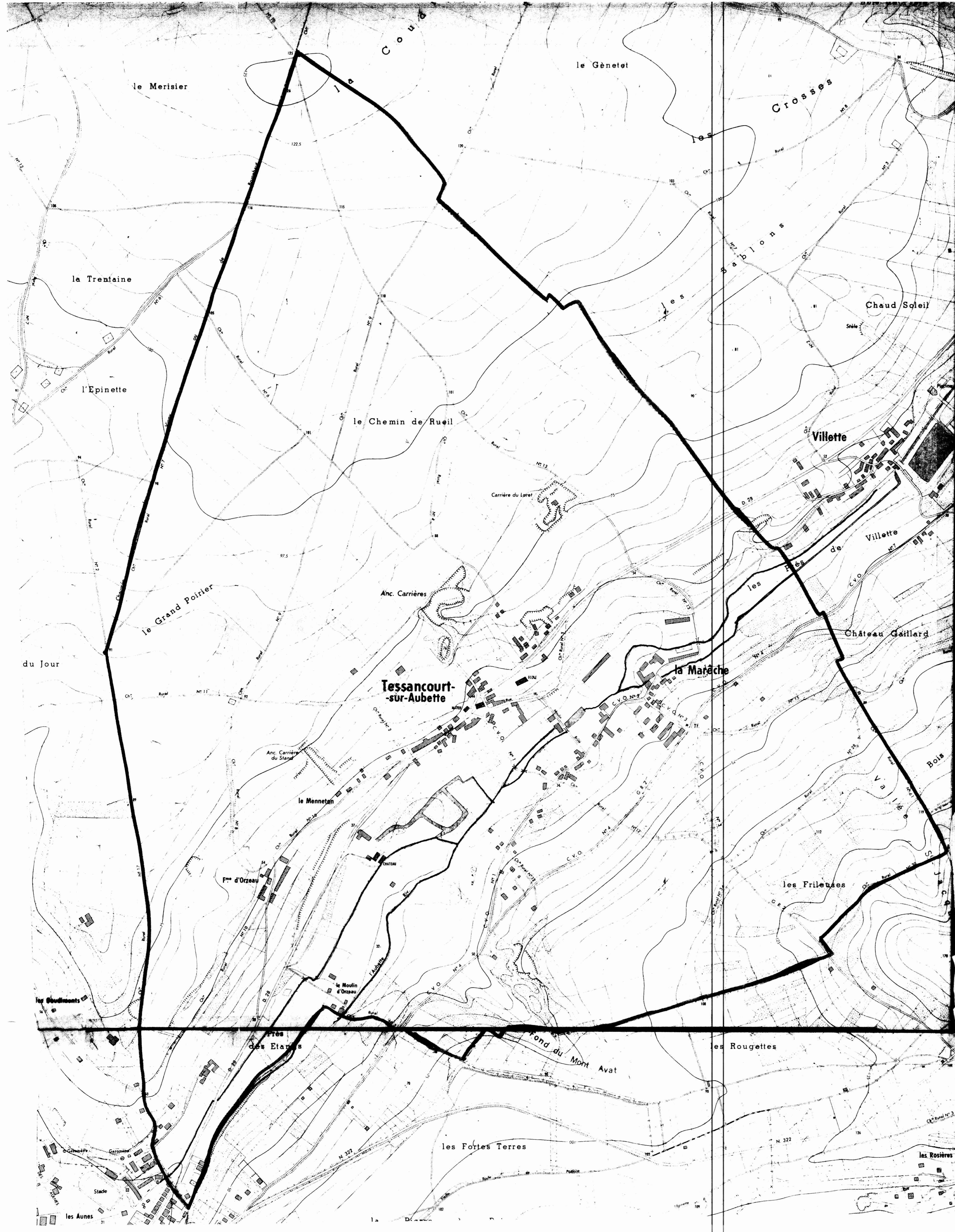
-  TRACE DU COURS D'EAU NON DOMANIAL
-  LIMITE DE COMMUNE
-  C ZONE : SANS RISQUE PREVISIBLE
-  B ZONE : INONDABLE (CONNUE)
-  A ZONE : INCONSTRUCTIBLE

DELIMITATION DU PERIMETRE  
DES ZONES DE RISQUES  
LIES AUX INONDATIONS

Echelle 1/5000

LEGENDE

-  TRACK DU COURS D'EAU NON DOMANIAL
-  LIMITE DE COMMUNE
-  C ZONE BLANCHE : SANS RISQUE PREVISIBLE
-  B ZONE : INONDABLE (CONNUE)
-  A ZONE : INCONSTRUCTIBLE



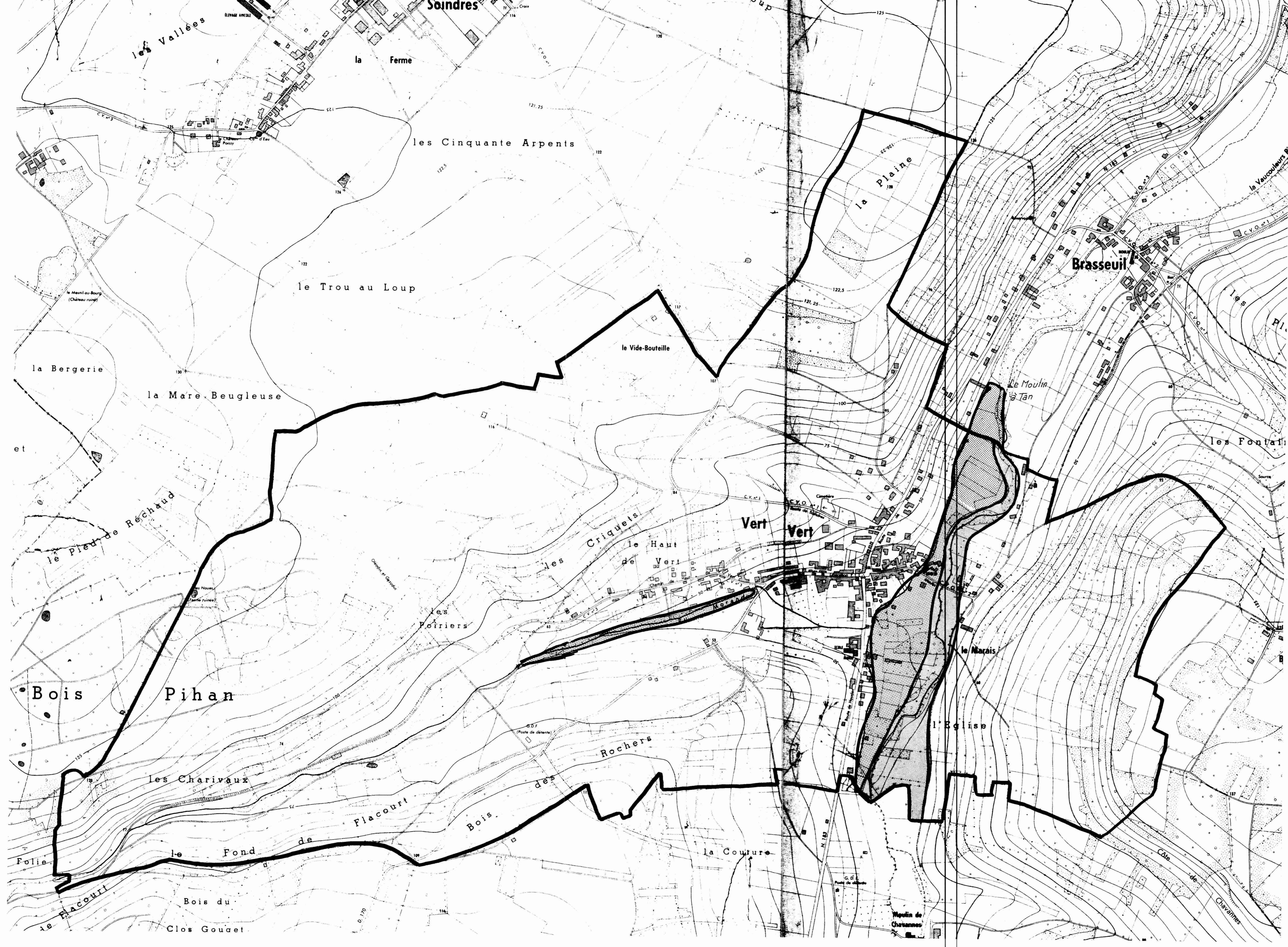
DEPARTEMENT DES YVELINES  
DIRECTION DEPARTEMENTALE DE L'AGRICULTURE  
ET DE LA FORET

COMMUNE DE  
VERT






*VERT* *oui*

DELIMITATION DU PERIMETRE  
DES ZONES DE RISQUES  
LIES AUX INONDATIONS

Echelle 1/5000



LEGENDE

-  TRACE DU COURS D'EAU NON DOMANIAL
-  LIMITE DE COMMUNE
-  C ZONE BLANCHE : SANS RISQUE PREVISIBLE
-  B ZONE : INONDABLE (CONNUE) par infiltrations
-  A ZONE : INCONSTRUCTIBLE